



Pont sur le Semène © CCLS  
Boutique médiévale de Saint-Didier-en-Velay © CCLS

Prix : 1 €

Cette fiche a été réalisée par la Communauté de communes Loire Semène et par le Comité départemental de la randonnée pédestre de Haute-Loire, grâce au Département de l'habitat, Loire dans le cadre de sa politique de développement touristique. Retrouvez l'ensemble de l'offre Respirando sur [www.respirando.fr](http://www.respirando.fr)

**ST-DIDIER-EN-VELAY, VILLAGE MÉDIÉVAL**  
 Il conserve de nombreuses traces de son riche passé médiéval. Ses rues pavées, sa Grand Place bordée de demeures bourgeoises et son église romane témoignent de l'importante économique et stratégique du village. Le petit pont du XII<sup>e</sup> siècle, que vous emprunterez pour traverser la Semène au début du parcours, est également un symbole de l'ingéniosité des architectes de l'époque. Sa forme en dos d'âne, sa chaussée étroite, sa pile centrale aux bacs triangulaires et ses deux arches d'inégale ouverture font de ce pont un des joyaux du petit patrimoine local.



Haute-Loire  
 Le DÉPARTEMENT

- **Office de Tourisme Loire Semène**  
 place des Marronniers, 43110 Aurec-sur-Loire  
 Tél. 04 77 35 42 65  
[office@tourisme@loire-semene.fr](mailto:office@tourisme@loire-semene.fr)  
[www.otloireseme.fr](http://www.otloireseme.fr)
- **Comité départemental de la randonnée pédestre de Haute-Loire**  
 Tél. 04 71 04 15 95  
[contact@rando-haute Loire.fr](mailto:contact@rando-haute Loire.fr)  
[www.rando-haute Loire.fr](http://www.rando-haute Loire.fr)
- **Maison du Tourisme de Haute-Loire**  
 Tél. 04 71 07 41 65  
[contact@respirando.fr](mailto:contact@respirando.fr)  
[www.respirando.fr](http://www.respirando.fr)

Le nom Randofiche® est une marque déposée, nul ne peut l'utiliser sans l'autorisation de la Fédération Française de la Randonnée Pédestre © FfRandonnée 2016.



**respirando**  
 100% activités nature, 100% Haute-Loire

- CODE DE BALISAGE
- Bonne direction
- Changement de direction
- Mauvaise direction


**CONTACTS**

**randofiche® respirando®**  
 PR 268 Le circuit du Crapaud

Changez d'air,  
 essayez la  
**Haute-Loire**



Départ : **P** place des Vaillarats (Saint-Didier-en-Velay)

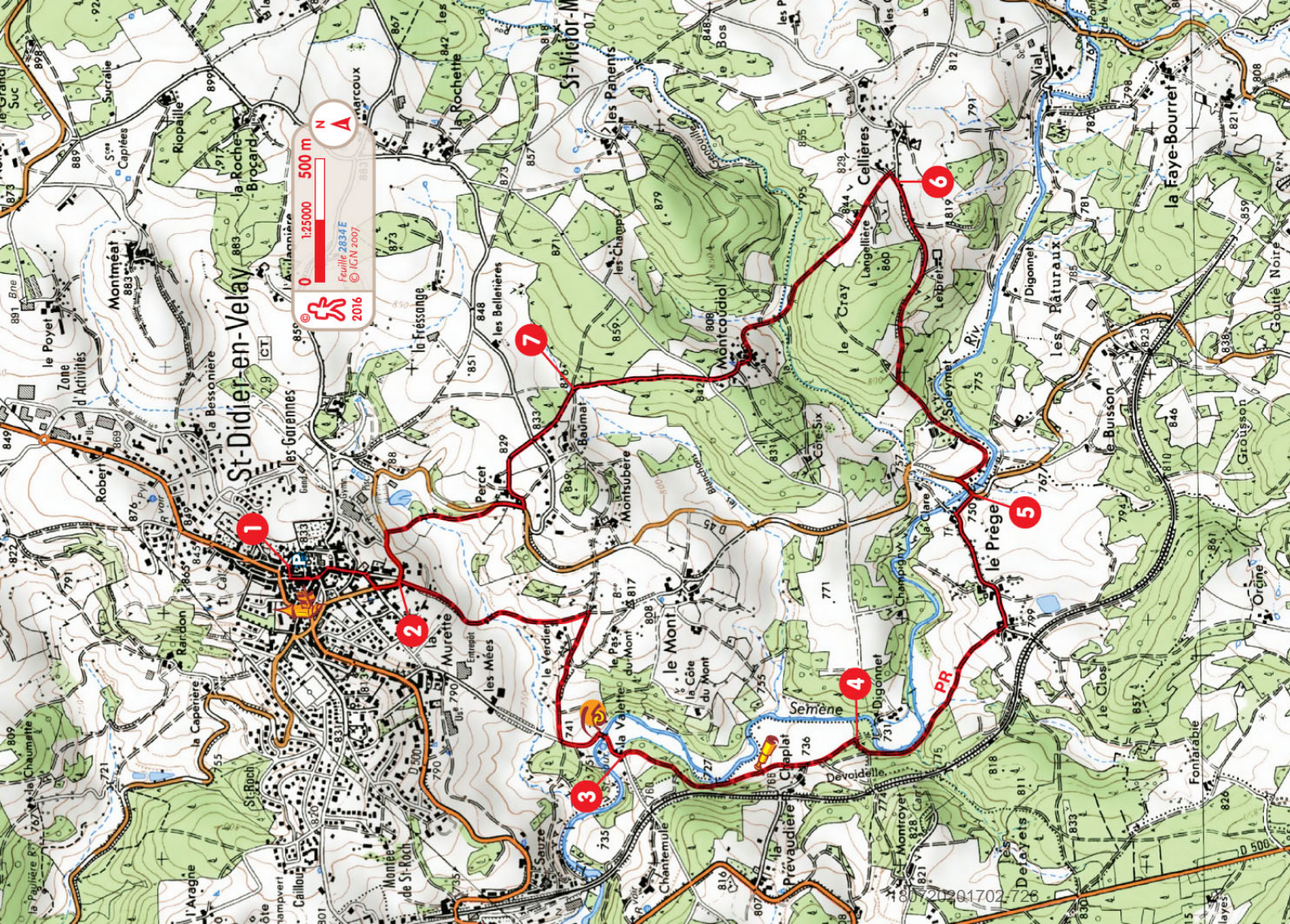


Itinéraire agréé par la Fédération Française de la Randonnée Pédestre








Pont sur le Semène © CCLS




Le circuit du Crapaud est un itinéraire facile et bucolique au départ de Saint-Didier-en-Velay. Durant une bonne partie de votre balade, vous longerez la tranquille Semène qui serpente au milieu des bois et des champs. Votre retour au point de départ vous éloignera du cours d'eau et vous mènera à travers des paysages bocagers et forestiers.



> **Situation: Saint-Didier-en-Velay, à 28 km au sud-ouest de Saint-Étienne, à 57 km au nord-est du Puy-en-Velay.**

- 1  De la place des Vallards, rejoindre la **place de la Halle** et tourner à gauche. Suivre ensuite rue de l'Hôtel de Ville puis, tout droit, faubourg de Montfaucon. S'engager à gauche sur la D 45.
- 2  Après 50 m, descendre à droite passage du Mont. La route devient chemin et s'abaisse pour franchir un ruisseau. Après le verdir, virer à droite. Au croisement, emprunter la route à gauche. Franchir la Semène sur **un pont**.
- 3  À la Valette, tourner à gauche entre la dernière maison et un grand mur. Le chemin surplombe la **Semène**. Juste après Chaplat, à la fourche, aller à main gauche, puis longer un bois.
- 4  Peu après, virer à droite. À la fourche, prendre à main gauche, puis continuer en surplomb de la Semène. Au Prège, partir à gauche sur la route et descendre jusqu'en bord de rivière.
- 5  Au croisement, bifurquer à gauche pour pas-

ser le pont. Quitter ensuite la route à droite. Grimper tout droit sur le chemin principal. À la fourche, aller à droite et continuer tout droit jusqu'à Cellières.

- 6  Virer à gauche et passer près d'une maison. Descendre dans les bois et ignorer un sentier à gauche. Continuer la descente sur le chemin principal. Franchir un ruisseau et grimper jusqu'à Montcoudiol. Tourner à droite sur la route et la suivre pour sortir du hameau. Au croisement, couper la route pour continuer en face sur un chemin.
- 7  À la fourche, poursuivre à main droite et monter jusqu'à la route ; la traverser et aller en face. À l'intersection, emprunter la D 45 à droite quelques mètres, puis la quitter à gauche pour un sentier descendant. Remonter pour rejoindre le bitume. Prendre à gauche et entrer dans St-Didier-en-Velay.
- 2  Se diriger à droite, puis tourner à droite faubourg de Montfaucon. Aller tout droit jusqu'à la place de la Halle et bifurquer à droite pour rejoindre le départ.